

Mapa do celów projektowych  
Skala 1:500  
Ark 2 ( 7 )

Mojewodztwo: kujawsko-pomorskie  
Powiat: włocławski  
Jedn. ewid.: 041812\_5 LUBRANIE  
Obreńb: 041812\_5.0020 LUBRANIE  
dz. nr: (według zakreśu)

Sekcja: 6.180.28.06.4.2; 6.180.28.07.1.3.4; 6.180.28.07.3.1  
Nr zgłoszenia: GGN.6640.3518.2021  
Układ współrzędnych: PL\_2000/6  
Układ wysokościowy: PL-EVRF 2007  
Układ odniesienia: PL\_ETRF 2000

Mapa aktualna na dzień 17.12.2021 r.  
Sporządził: 20.02.2022 r.

**GEONIFEL**      **USŁUGI GEOFEDZYN**  
Leszek Murawski  
ul. Królewska 11A/21, 87-880 Brześć Kł.  
NIP 888 287 33 48 REGON 381242222  
tel. 663 549 674

















































~~GEODETA UPRAWNIONY~~  
~~inż. Leszek Marauski~~  
~~Nr upr. GOGiK 22616~~

[illegible]

Przedmiotowa mapa do celów projektowych została wykonana bez ustalenia obciążeń służebnościami gruntowymi ujawnionymi w księgach wieczystych.

# OBJAŚNIENIA

DRGCI

	proj. naleśnika blumizna
	proj. poszerzenie blumizna
	proj. zjazd z k. betonowej
	proj. zjazd blumizny
	proj. chodnik z k. betonowej/ gaska
	proj. skądka nowosna
	proj. skądka piaso-owosna
	proj. zadbka autobusowa
	isn. zadbka blumizna
	isn. zadbka autobusowa
	proj. tramw
	proj. jednina z truku
	isn. adonit
	proj. pobocze z truszywa
	isn. tramw
	proj. skap
	istniejące lampy oświetleniowe
	projektowane lampy oświetleniowe
	projektowane lampy oświetleniowe
	na przekształt dla pieszcy / przjezdach dla rowozkow
	proj. tun osobowe DIN 110, RIDPE 110
	proj. wpust deszczowy
	proj. kolektor deszczowy
	isn. drzewa do wycięcia
	isn. granica pasa drogowego
	proj. granica rozdwoju drogi
	organizacja korzysnia z nieuotomosci dla powiazanie
	organizacja korzysnia z nieuotomosci dla przylbowy mowy
	organizacja korzysnia z nieuotomosci dla przebudowy zjazdow
	organizacja korzysnia z nieuotomosci dla przebudowy zjazdow
	organizacja korzysnia z nieuotomosci dla przebudowy zjazdow
	organizacja korzysnia z nieuotomosci dla przebudowy zjazdow
	organizacja korzysnia z nieuotomosci dla przebudowy zjazdow
	organizacja korzysnia z nieuotomosci dla przebudowy zjazdow
	organizacja korzysnia z nieuotomosci dla przebudowy zjazdow
	organizacja korzysnia z nieuotomosci dla przebudowy zjazdow
	organizacja korzysnia z nieuotomosci dla przebudowy zjazdow
	organizacja korzysnia z nieuotomosci dla przebudowy zjazdow
	organizacja korzysnia z nieuotomosci dla przebudowy zjazdow
	organizacja korzysnia z nieuotomosci dla przebudowy zjazdow
	organizacja korzysnia z nieuotomosci dla przebudowy zjazdow
	organizacja korzysnia z nieuotomosci dla przebudowy zjazdow
	organizacja korzysnia z nieuotomosci dla przebudowy zjazdow
	organizacja korzysnia z nieuotomosci dla przebudowy zjazdow
	organizacja korzysnia z nieuotomosci dla przebudowy zjazdow
	organizacja korzysnia z nieuotomosci dla przebudowy zjazdow
	organizacja korzysnia z nieuotomosci dla przebudowy zjazdow
	organizacja korzysnia z nieuotomosci dla przebudowy zjazdow

[illegible]